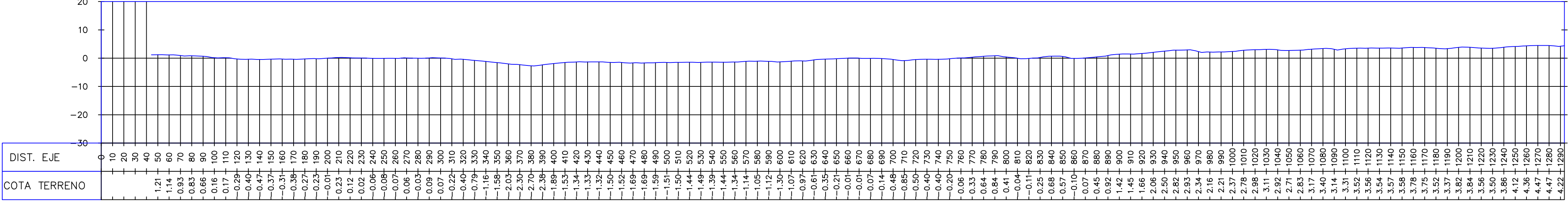
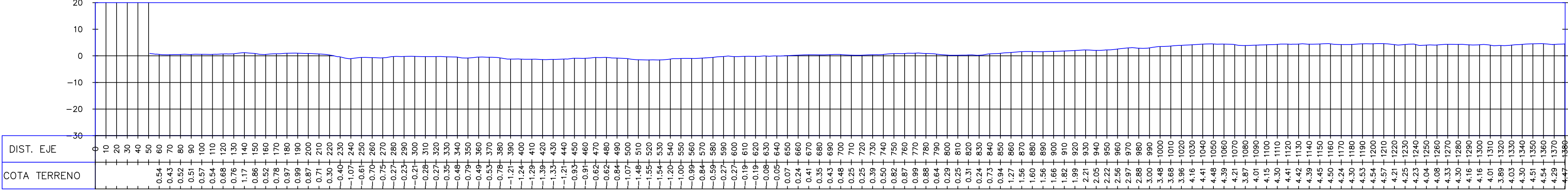
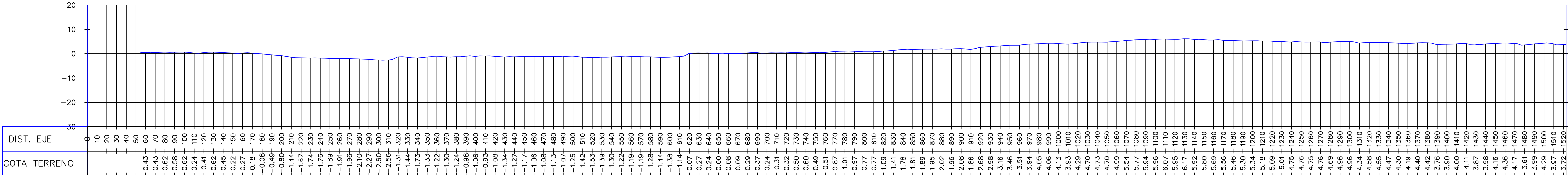


PERFILES TRANSVERSALES RÍO PARANÁ



REFERENCIAS
COTAS EN METROS REFERIDAS AL IGN
SISTEMA DE REFERENCIA POSGAR 07 - FAJA 5 GEOIDE-AR16

— PERFIL RÍO PARANÁ

Referencias Altimétricas				
Hidrometro Diamante		Hidrometro San Lorenzo		Pelo de agua Parancito
Lectura	IGN	Escala	IGN	IGN
2,17	8,92	1,9	5,21	7,58

CROQUIS DE UBICACIÓN

